
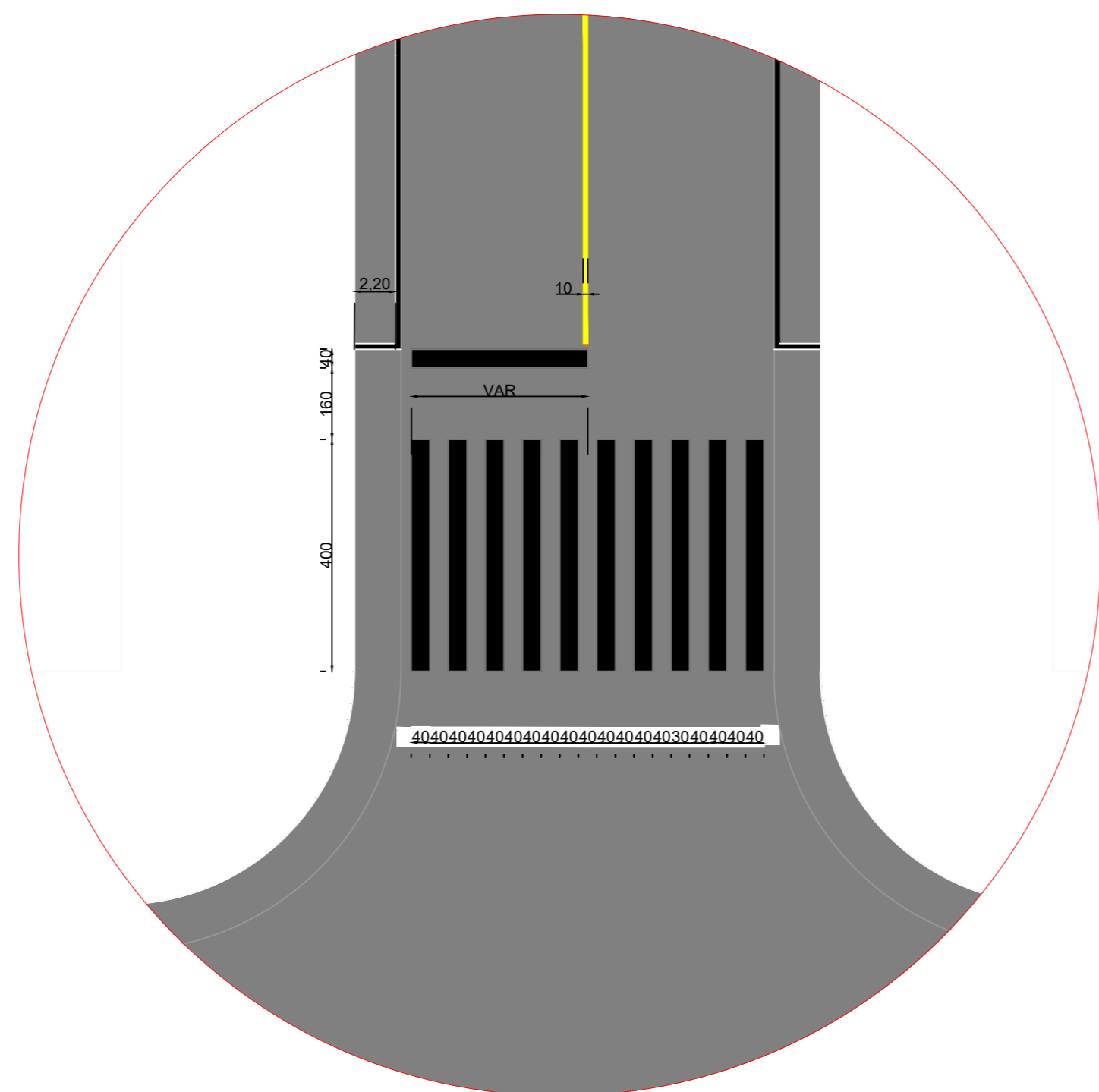


TRECHO	P. AMARELA	P. BRANCA	FAIXA PEDESTRE
TRECHO 1	37,60 m²	76,10 m²	75,00 m²
TOTAL	188,70 m²		

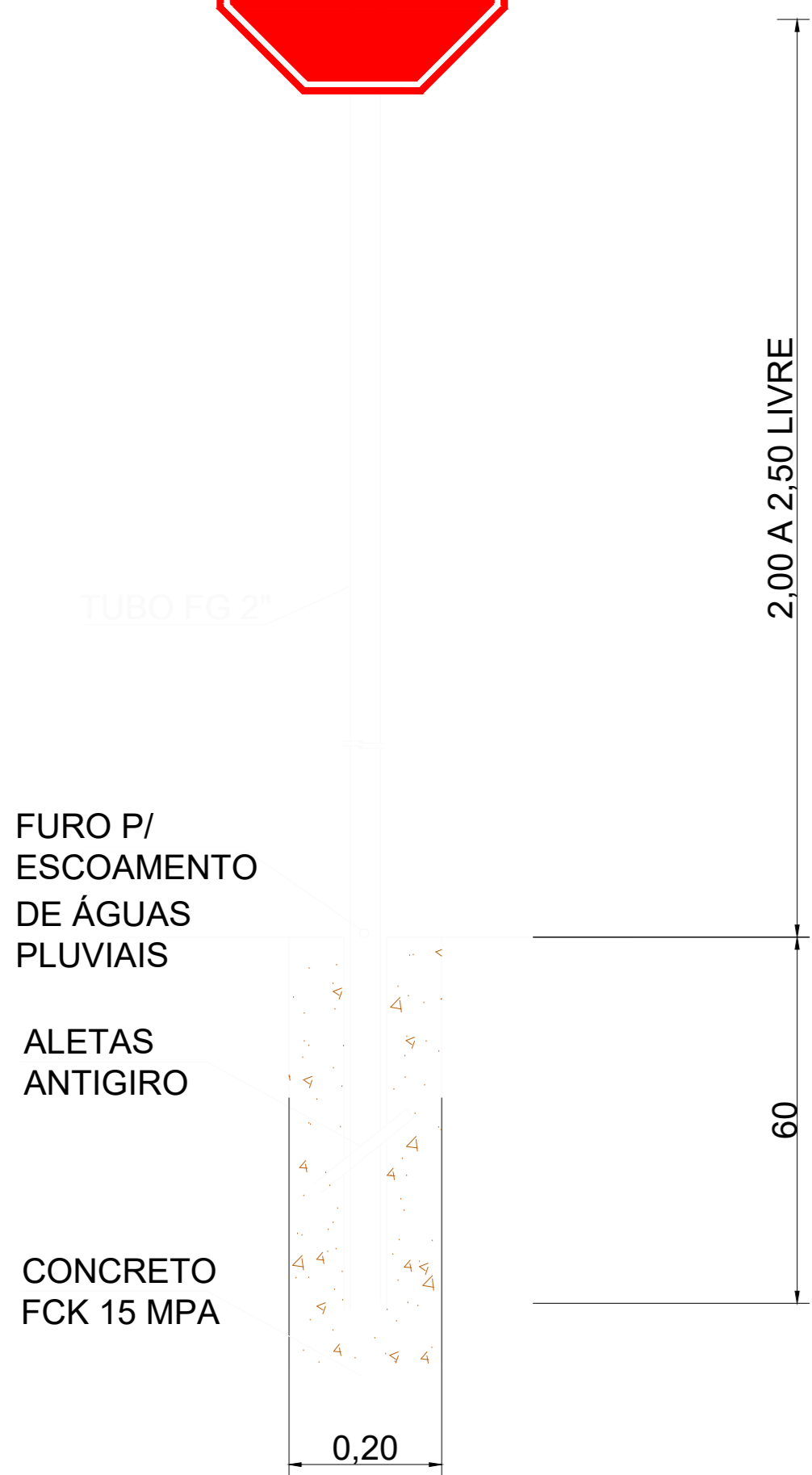


Detalhe das placas de sinalização
Seção Genérica para todo o Trecho
Altura: 3,0 metros anti-giro
Esc: Sem Escala



QUANTITATIVO DE PLACAS

m²/ UNID.	MODELO	CÓDIGO	QUANT.	
0,30m²		R-02	0	À SER EXECUTADA
0,36 m²		R-01	0	À SER EXECUTADA
0,25 m²		NOME DE RUA	4	À SER EXECUTADA



Seção Genérica para todo o Trecho
Altura: 3,0 metros anti-giro
Esc: Sem Escala

RESPONSÁVEL TÉCNICO PELO PROJETO Glaciano de Oliveira Engenheiro Civil CREA - PR-157785/D END: 66666666 OLIVEIRA	
ASSINATURA	
RESPONSÁVEL TÉCNICO PELA OBRA	
ASSINATURA	
PROPRIETÁRIO DA OBRA	
ASSINATURA PREFEITURA MUNICIPAL DE SÃO JORGE D'OESTE	
APROVAÇÃO DA PREFEITURA	APROVAÇÃO DA SAÚDE
ADMINISTRAÇÃO 2025/2028	
PROPRIETÁRIO	PREFEITURA MUNICIPAL DE SÃO JORGE D'OESTE
OBRA	RUA DAS AZALÉIAS
LOCAL	LOTEAMENTO BATTISTELLA
PROJETO	PINTURA VIARIA
PLANTA BAIXA/CORTE/DETALHE	
QUADRA	LOTE N°
DATA	JULHO 2025
ESCALA	INDICADA
ÁREA	188,70 M²
DESENHO	BENNO A. MARMITT
FRANQUIA FL 1/4	